

Obec Branice

Obecní úřad Branice

Branice 77, 398 43 Bernartice

zveřejňuje vyhlášení

dle § 39 odst. 1 zák. č. 128/20000 Sb., o obcích /obecní zřízení/, ve znění pozdějších předpisů, záměr směny pozemků obce v k.ú. Branice:

Obec Branice vyhláší záměr směny pozemků mezi obcí Branice a panem Josefem Benešem. Obec Branice (první směňující) vstupuje do směny s pozemkem p.č. 373/25, druh pozemku trvalý travní porost o výměře 13552 m². Druhý směňující Josef Beneš vstupuje do směny s pozemky p.č. 65/74, druh pozemku trvalý travní porost o výměře 2290 m², p.č. 65/81, druh pozemku trvalý travní porost o výměře 1763 m², p.č. 584/1, druh pozemku orná půda o výměře 2331 m², p.č. 729/35, druh pozemku ostatní plocha o výměře 99 m² v k.ú. Branice.

Záměr směny výše uvedených pozemků je na základě rozhodnutí Zastupitelstva obce Branice ze dne 15.06.2026 usnesením č. 28/2026.

Podmínky :

V Branících, dne 23.06.2026

Za Obec Branice: Stanislav Češka
starosta obce



Vyvěšeno dne: 23.06.2026

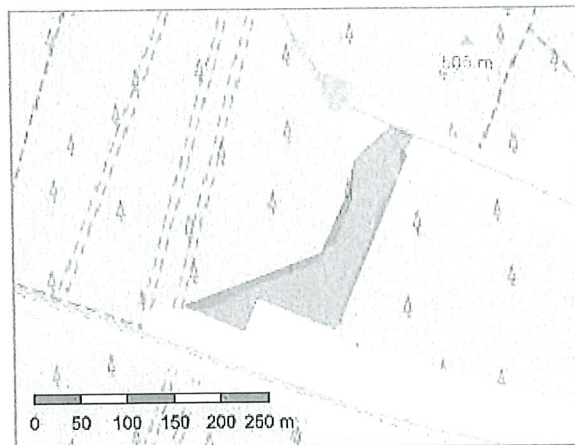
Sejmuto dne : 08.07.2026

**Zveřejněno na webových stránkách obce (www.branice.cz) od : 23.06.2026
do : 08.07.2026**

Informace podáváme na OÚ Branice – tel.: 382 589 253
mobil: 606 690 326

Informace o pozemku

Parcelní číslo: [373/25](#)
Obec: [Branice \[549304\]](#)
Katastrální území: [Branice \[609307\]](#)
Číslo LV: [1](#)
Výměra [m²]: 13552
Typ parcely: Parcela katastru nemovitostí
Mapový list: [KMD](#)
Určení výměry: Graficky nebo v digitalizované mapě
Druh pozemku: trvalý travní porost



Vlastníci, jiní oprávnění

Vlastnické právo

Podíl

Obec Branice, č. p. 77, 39843 Branice

Způsob ochrany nemovitosti

Název

zemědělský půdní fond

Seznam BPEJ

BPEJ Výměra

[74700](#) 14

[76701](#) 13538

Omezení vlastnického práva

Nejsou evidována žádná omezení.

Jiné zápisy

Typ

Změna číslování parcel

Řízení, v rámci kterých byl k nemovitosti zapsán cenový údaj (celkem 0)

Nemovitost je v územním obvodu, kde státní správu katastru nemovitostí ČR vykonává [Katastrální úřad pro Jihočeský kraj, Katastrální pracoviště Písek](#)

Zobrazené údaje mají informativní charakter. Platnost dat k 04.06.2026 13:40.

Informace o pozemku

Parcelní číslo: [65/74](#) ↗
Obec: [Branice \[549304\]](#) ↗
Katastrální území: [Branice \[609307\]](#)
Číslo LV: [312](#)
Výměra [m²]: 2290
Typ parcely: Parcela katastru nemovitostí
Mapový list: [KMD](#)
Určení výměry: Graficky nebo v digitalizované mapě
Druh pozemku: trvalý travní porost



Vlastníci, jiní oprávnění

Vlastnické právo	Podíl
Beneš Josef, Holečkova 793/7, Budějovické Předměstí, 39701 Písek	

Způsob ochrany nemovitosti

Název
zemědělský půdní fond

Seznam BPEJ

BPEJ	Výměra
74700 ↗	2290

Omezení vlastnického práva

Nejsou evidována žádná omezení.

Jiné zápisy

Nejsou evidovány žádné jiné zápisy.

↗ Řízení, v rámci kterých byl k nemovitosti zapsán cenový údaj (celkem 0)

Nemovitost je v územním obvodu, kde státní správu katastru nemovitostí ČR vykonává [Katastrální úřad pro Jihočeský kraj, Katastrální pracoviště Písek](#) ↗

Zobrazené údaje mají informativní charakter. Platnost dat k 04.06.2026 13:40.

Informace o pozemku

Parcelní číslo: [65/81](#) ↗
Obec: [Branice \[549304\]](#) ↗
Katastrální území: [Branice \[609307\]](#)
Číslo LV: [312](#)
Výměra [m²]: 1763
Typ parcely: Parcela katastru nemovitostí
Mapový list: [KMD](#)
Určení výměry: Graficky nebo v digitalizované mapě
Druh pozemku: trvalý travní porost



Vlastníci, jiní oprávnění

Vlastnické právo	Podíl
Beneš Josef, Holečkova 793/7, Budějovické Předměstí, 39701 Písek	

Způsob ochrany nemovitosti

Název
zemědělský půdní fond

Seznam BPEJ

BPEJ	Výměra
74700 ↗	1763

Omezení vlastnického práva

Nejsou evidována žádná omezení.

Jiné zápisy

Typ
Změna číslování parcel

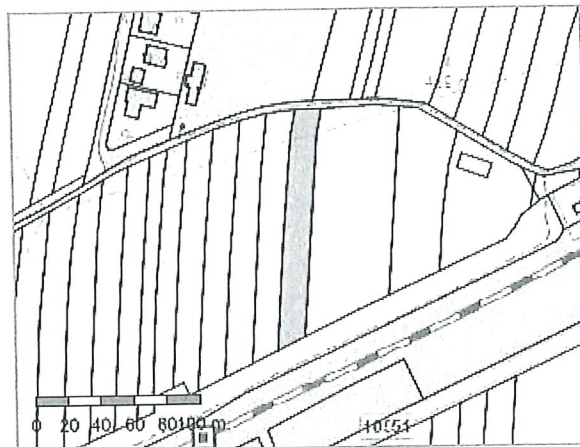
↗ Řízení, v rámci kterých byl k nemovitosti zapsán cenový údaj (celkem 0)

Nemovitost je v územním obvodu, kde státní správu katastru nemovitostí ČR vykonává [Katastrální úřad pro Jihočeský kraj, Katastrální pracoviště Písek](#) ↗

Zobrazené údaje mají informativní charakter. Platnost dat k 04.06.2026 13:40.

Informace o pozemku

Parcelní číslo: [584/1](#) ↗
Obec: [Branice \[549304\]](#) ↗
Katastrální území: [Branice \[609307\]](#)
Číslo LV: [312](#)
Výměra [m²]: 2331
Typ parcely: Parcela katastru nemovitostí
Mapový list: [KMD](#)
Určení výměry: Graficky nebo v digitalizované mapě
Druh pozemku: orná půda



Vlastníci, jiní oprávnění

Vlastnické právo

Podíl

Beneš Josef, [Holečkova 793/7, Budějovické Předměstí, 39701 Písek](#)

Způsob ochrany nemovitosti

Název

zemědělský půdní fond

Seznam BPEJ

BPEJ	Výměra
74600 ↗	2331

Omezení vlastnického práva

Nejsou evidována žádná omezení.

Jiné zápisy

Nejsou evidovány žádné jiné zápisy.

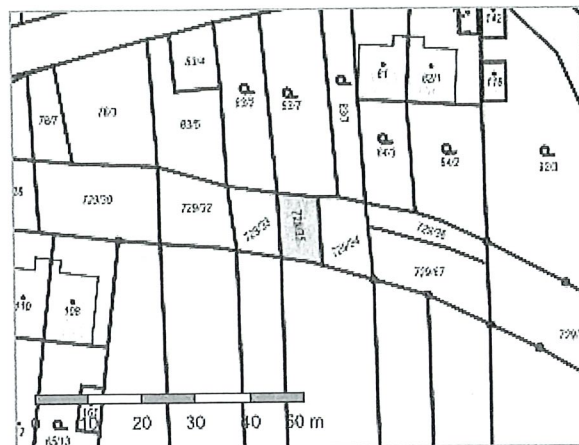
↗ Řízení, v rámci kterých byl k nemovitosti zapsán cenový údaj (celkem 0)

Nemovitost je v územním obvodu, kde státní správu katastru nemovitostí ČR vykonává [Katastrální úřad pro Jihočeský kraj, Katastrální pracoviště Písek](#) ↗

Zobrazené údaje mají informativní charakter. Platnost dat k 04.06.2026 13:40.

Informace o pozemku

Parcelní číslo:	729/35
Obec:	Branice [549304]
Katastrální území:	Branice [609307]
Číslo LV:	312
Výměra [m ²]:	99
Typ parcely:	Parcela katastru nemovitostí
Mapový list:	KMD
Určení výměry:	Graficky nebo v digitalizované mapě
Způsob využití:	silnice
Druh pozemku:	ostatní plocha



Vlastníci, jiní oprávnění

Vlastnické právo	Podíl
Beneš Josef, Moleckova 793/7, Budějovické Předměstí, 39701 Písek	

Způsob ochrany nemovitosti

Nejsou evidovány žádné způsoby ochrany.

Seznam BPEJ

Parcela nemá evidované BPEJ.

Omezení vlastnického práva

Nejsou evidována žádná omezení.

Jiné zápisy

Nejsou evidovány žádné jiné zápisy.

 Řízení, v rámci kterých byl k nemovitosti zapsán cenový údaj (celkem 0)

Nemovitost je v územním obvodu, kde státní správu katastru nemovitostí ČR vykonává [Katastrální úřad pro Jihočeský kraj, Katastrální pracoviště Písek](#)

Zobrazené údaje mají informativní charakter. Platnost dat k 04.06.2026 13:40.